









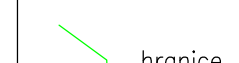


- LEGENDA:
-  napojení na boční cestu, nebo hospodářský sjezd
 -  svodnice vody zemní
 -  tržební průprstek kolmý čelo na výtoku zalomené
 -  tržební průprstek kolmý čelo rovnoběžně
 -  podélný příkop
 -  ochranné pásmo vodovodu
 -  nadzemní síť – CETIN, a.s.
 -  zaměřený průběh metalického kabelu – CETIN, a.s.
 -  podzemní vedení NN napětí do 1kV – CEZ Distribuce
 -  hranice pozemku KN s parcelním číslem v k.ú. Loket
 -  hranice pozemku KN s parcelním číslem v k.ú. Dvory u Lokte

Název akce				První úprava	
Lesní cesta Supí potok					
C.2 Katastrální situační výkres M 1 : 500					
Cílová příloha:					
Objednatel: Loketské městské lesy, s.r.o.				Datum: květen 2025	
Dvory 31, Loket 357 33				Projektant:	
Kraj:	Okres:	Stavění úřad:			
Karlovarský	Sokolov	Sokolov			
k.ú.:	Okres:	Číslo zápisu:		Stupeň:	
Loket, Dvory u Lokte	Loket	47/2024		DPS	